

*ООО «СПСК»
Общество с ограниченной ответственностью
«Сибирская Проектно-Строительная Компания»
665254, г. Тулун, ул. Ползунова, д.53 тел.: 8-950-096-00-60,
e-mail: sp-sk@bk.ru
ОКПО 16606532 ОГРН 1133816001813 ИНН/КПП
3816016681/381601001*

ВЛ 220 ПС Озерная - ТАЗ


Проект межевания территории

Обосновывающие материалы

102/ЗЭС-ПМТ-ОЧ

ТОМ 5

2018г.



ООО «СПСК»
Общество с ограниченной ответственностью
«Сибирская Проектно-Строительная Компания»
665254, г. Тулун, ул. Ползунова, д.53 тел.: 8-950-096-00-60,
e-mail: sp-sk@bk.ru
ОКПО 16606532 ОГРН 1133816001813 ИНН/КПП
3816016681/381601001

ВЛ 220 ПС Озерная - ТАЗ

Проект межевания территории

Обосновывающие материалы

102/ЗЭС-ПМТ-ОЧ

ТОМ 5

Генеральный директор

П.Г. Горбунов

Инд. № подл.	
Подп. и дата	
Взам. инв. №	

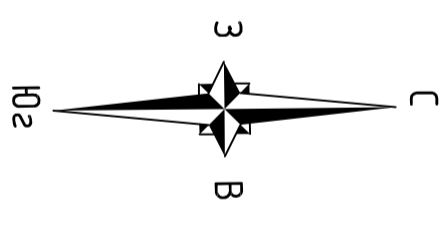
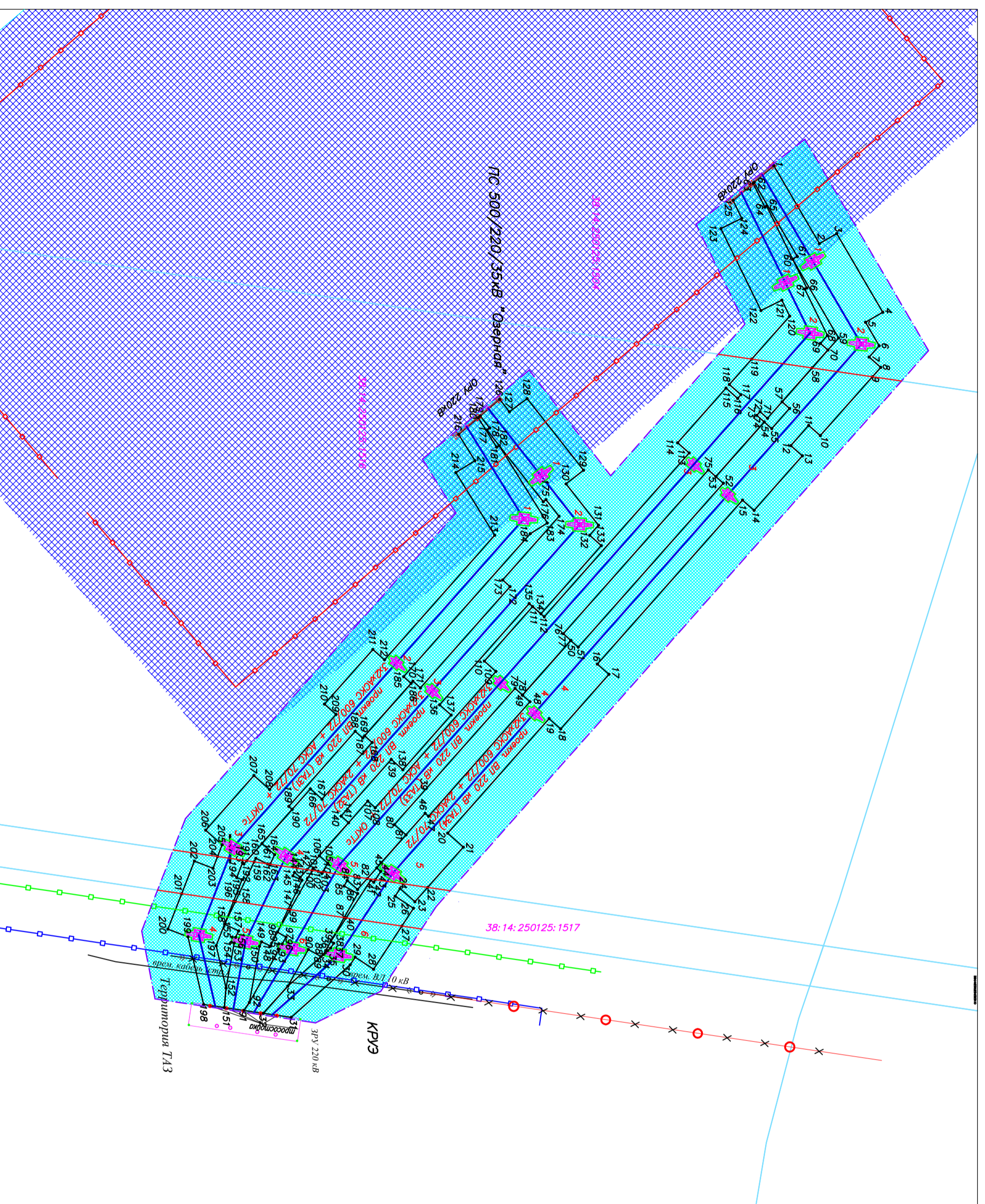
2018г.

Обозначение	Наименование	Примечания
102/ЗЭС-ППТиМ-С	Состав проекта планировки территории и межевания	
102/ЗЭС-ППТиМ-Т	Общие сведения	
Проект планировки территории		
<u>Основная (утверждаемая) часть</u>		
102/ЗЭС-ОЧ-Г.1	Раздел 1 «Проект планировки территории. Графическая часть» Чертеж красных линий. Чертеж границ зон планируемого размещения линейных объектов.	
102/ЗЭС-ППТ-ОЧ	Раздел 2 «Положение о размещении линейного объекта»	
<u>Материалы по обоснованию</u>		
102/ЗЭС -ППТ-ОМ-Г.1	Раздел 3 «Материалы по обоснованию проекта планировки территории. Графическая часть» Схема расположения элемента планировочной структуры (линейного объекта)	
102/ЗЭС -ППТ-ОМ-Г.2	Схема использования территории в период подготовки проекта планировки территории	
102/ЗЭС-ППТ-ОМ-Г.3	Схема вертикальной планировки территории	
102/ЗЭС -ППТ-ОМ-Г.4	Схема границ зон с особыми условиями использования территории	
102/ЗЭС-ППТ-ОМ-ПЗ	Раздел 4 «Материалы по обоснованию проекта планировки территории. Пояснительная записка»	
Проект межевания территории		
<u>Основная (утверждаемая) часть</u>		
102/ЗЭС -ПМТ-Т	Раздел 5 «Текстовая часть проекта межевания»	
102/ЗЭС -ПМТ-Г.1	Раздел 6 «Проект межевания территории. Графическая часть» Чертеж межевания территории	
<u>Материалы по обоснованию проекта</u>		
102/ЗЭС -ПМТ-ОМ-Г.1	Раздел 7 «Чертежи материалов по обоснованию проекта межевания»	
102/ЗЭС -К-ППТиМ	Перечень нормативных документов Список использованных источников	
	Приложения: 1 Копия решения о разработке ППТиМ 2.Выписка из реестра членов саморегулируемой организации №Р-235 от 01.07.2018 г.	





Ив. № подл.	Взам. инв. №
	Подп. и дата

						102/ЗЭС-ППТиМ-С		
Изм.	Кол.уч.	Лист	№ док.	Подп.	Дата			
Разраб.		Лентович				Стадия	Лист	Листов
Проверил		Горбунов				П	1	1
						Пояснительная записка		
						ООО «СПСК»		

Согласовано					
Инв. № подл.	Подп. и дата	Взам. инв. №			



Условные обозначения:

-  - Граница зон планируемого размещения ВЛ 220 кВ, устанавливаемая красные линии
-  - Граница земельных участков, учтенных в ЕГРН
-  - Граница ЗОУИП ПС 500/220/35 кВ "Озерная" (некатегория, о.щ.)
-  - Граница ЗОУИП ВЛ 220 кВ (некатегория, проект)

Данные использованы в соответствии с материалами генерального плана

102/ЭС-ПМТ-ОМ-Г.1

ВЛ 220 ПС Озерная - ТЛЗ

Изм.	Кол.уч.	Лист	№ док.	Подпись	Дата	Страна	Лист	Листов
Работала	Лист	№ док.	Подпись	Дата				
Проверил	Горбунов						1	1

Чертеж межведомственной территории
Масштаб 1:2000

ООО "СПСК"